

Groene verbindingen tussen stad en land

Maurice Kruk

Presentatie symposium Nieuwe stedelijke natuur

12 oktober 2017



Natuurmonumenten

Even voorstellen

- Bioloog
- Gewerkt voor (o.a.) Landschapsbeheer Zuid-Holland (groenparticipatie)
- Eigen adviesbureau Bureau Mens&Groen
- In dienst Natuurmonumenten sinds 1-3-2015
- Eerste stadsboswachter Natuurmonumenten



Visie op mens & natuur

- Natuur is overal, maar het milieu selecteert
- De mens is een onderdeel van het ecosysteem
- Mensen zijn evenwel in staat (bewuste) keuzen te maken
- Elke individuele keuze draagt bij aan het geheel
- De mens kan biodiversiteit in een ecosysteem doen toe- en afnemen
- Natuurbescherming is in de 1e plaats mensenwerk
- Vraag is dan: Wat/welke natuur willen we bereiken?



Mens & Natuur

- Maak de waarde van natuur inzichtelijk
- Leer de natuur kennen
- Beleef en geniet
- Van de voordeur tot in het reservaat
- Draag actief bij
- Geef natuur met weinig (of geen) menselijke invloed ook een plaats



Natuurmonumenten

- Natuur landelijk geen item, maar lokaal doet politieke kleur wethouder er niet toe als het gaat om het inzien van de waarde van natuur
- Actieve inzet voor bescherming groene ruimte, juist rond steden hard nodig
- Natuur is niet ‘nice to have’, maar noodzakelijk
- “We moeten de natuur beschermen met behulp van mensen en niet tegen de invloed van mensen.”



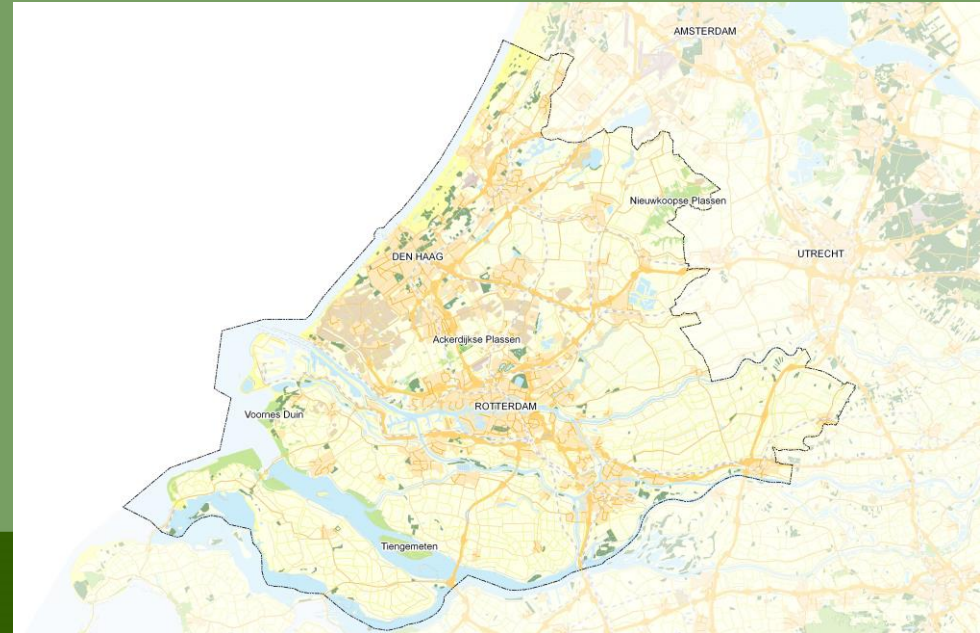
Natuurmonumenten in Nederland

- 2010



Natuurmonumenten in Zuid-Holland

- internationaal waardevolle natuur: laagveenmoerassen / kust, delta & zee
- vlakbij de grote steden (Rotterdam, Den Haag, Amsterdam, Utrecht)
- natuur extra onder druk
- brug slaan naar de stad
 - Nieuwkoopse Plassen / Groene Hart
 - Tiengemeten / ZW Delta
 - Midden-Delfland & Noordrand / natuur bij de stad
 - (Voornes Duin / Duinen van Goeree)



Natuur bij de stad: toen & nu

- recreatienota (2000): natuur bij de stad / Rotterdam prioriteit (verder: Utrecht/Haarzuilens, Groningen / Kardinge-Onlanden, Maastricht/Pietersberg)
- 2000–2013: juist in grote steden moeite om achterban op peil te houden
- 2014: zekerheid Rotterdam over rol Natuurmonumenten als beheerder (390 ha)
- **waarmaken maatschappelijke verwachtingen**
- vanaf 2015: verbinden stedeling / natuur landelijke prioriteit



Wat we willen bereiken...

- meer steun stedeling voor natuur/Natuurmonumenten
 - stad meer de natuur in / bestemmingen & entrees
 - Natuurmonumenten meer de stad in
- beter veiligstellen groene ruimte bij de stad: binnen & buiten projectgebied, A13/16 & Rotterdam Airport
- betere kwaliteit groene ruimte bij de stad / hydrologie Vlinderstrik, nvo's
- duurzame vervolgexploitatie
 - meer met vrijwilligers
 - synergie met boeren

Hoe we dat doen...

- Beheer gemeentegronden Noordrand Rotterdam
- Toegankelijke en beleefbare natuur en recreatie vlakbij de stad
- Stedeling letterlijk en figuurlijk meer verbinden met natuur



Noordrand Rotterdam: poort naar Midden-Delfland

Overzicht kaarten

- 0 0003
- 0 0004
- 0 0005
- 0 0006
- 0 0007
- 0 0008
- 0 0009
- 0 0010
- 0 0011
- 0 0012
- 0 0013
- 0 0014
- 0 0015
- 0 0016
- 0 0017
- 0 0018
- 0 0019
- 0 0020
- 0 0021
- 0 0022
- 0 0023
- 0 0024
- 0 0025
- 0 0026
- 0 0027
- 0 0028
- 0 0029
- 0 0030
- 0 0031
- 0 0032
- 0 0033
- 0 0034
- 0 0035
- 0 0036
- 0 0037
- 0 0038
- 0 0039
- 0 0040
- 0 0041
- 0 0042
- 0 0043
- 0 0044
- 0 0045
- 0 0046
- 0 0047
- 0 0048
- 0 0049
- 0 0050
- 0 0051
- 0 0052
- 0 0053
- 0 0054
- 0 0055
- 0 0056
- 0 0057
- 0 0058
- 0 0059
- 0 0060
- 0 0061
- 0 0062
- 0 0063
- 0 0064
- 0 0065
- 0 0066
- 0 0067
- 0 0068
- 0 0069
- 0 0070
- 0 0071
- 0 0072
- 0 0073
- 0 0074
- 0 0075
- 0 0076
- 0 0077
- 0 0078
- 0 0079
- 0 0080
- 0 0081
- 0 0082
- 0 0083
- 0 0084
- 0 0085
- 0 0086
- 0 0087
- 0 0088
- 0 0089
- 0 0090
- 0 0091
- 0 0092
- 0 0093
- 0 0094
- 0 0095
- 0 0096
- 0 0097
- 0 0098
- 0 0099
- 0 0100

Natuurmonumenten

Natuurmonumenten

Rotterdams Platteland / Midden-Delfland

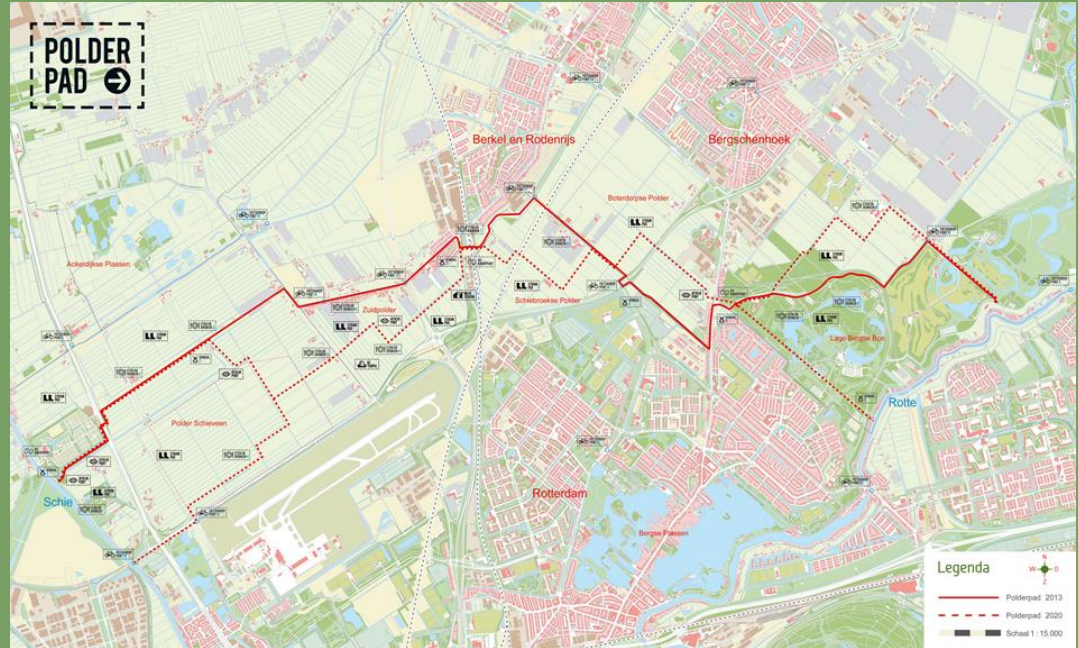
- 5 fietsroutes, ook direct vanuit de stad
- 5 routes en lange wandelingen en e-bike routes
- De beste parkeerplaatsen en OV-haltes om je route te beginnen
- Scheel 1100 000

Rotterdams platteland



Gebieden Natuurmonumenten binnen de Noordrand

- Schiezone (50 ha)
- Polder Schieveen (200 ha)
- Vlinderstrik/Zuidpolder (150 ha)



Schiezone met Landgoed De Tempel

- Middeleeuwse hofstede (zoon Johan v Oldenbarneveldt), 1696 eigendom burgemeester Rotterdam, aanleg huidige buitenplaats
- status van Rijksmonument, oudste eik van Rotterdam
- publiek toegankelijk, aantrekkelijke bestemming
- herstelplan landgoedpark
- investering in gebouwen door Rotterdam



Polder Schieveen

- ongeschonden polderlandschap direct aan stadsrand
- waardevolle buffer voor Ackerdijkse Plassen
- van oudsher goede weidevogelpolder
- enkele toekomstgerichte boeren
- Natuurmonumenten partner in Belevenisboerderij



Vlinderstrik

- 100 ha
- Overgang polder – park
- Verbinding oost - west
- <2016: reguliere landbouw
- Straks: recreatie & natuur



Recreatieve Bestemmingen Rotterdam tussen Rotte en Schie



Beheerboerderij Ackerdijk
 *vergaderlocatie
 *jaarlijks evenement zoals fair
 *werkplek beheerder
 *vrijwilligers honk
 *excursies

Belevenissen Boerderij Oosthoek
 *publieke horeca met buitenteras
 *boeren-speelnatuur
 *schaap-producten
 *Logeren op de boerderij
 *entree/info Natuurmonumenten
 *p-voorziening

Koetshuis landgoed de Tempel
 *publieke horeca met buitenteras
 *fruituin en/of moestuin
 *entree/info Natuurmonumenten
 *publieke landgoedtuinen
 *p-voorziening

Boerderij Lansingerland
 *boerewinkel
 *kleinschalige horeca koffie/lunch
 *vergaderlocatie
 *open koeienstall
 *Outdoor Valley/Klimmuur
 *kinderspeelveld
 *Buitenkunst Artihove (overnachting)
 *camping op de boerderij
 *p-voorziening

- Recreative bestemmingen, te ontwikkelen
- Recreative bestemmingen, bestaand
- Groene recreatieve bestemmingen
- Activiteiten (toe te voegen door S&R)
- Belangrijkste recreatieve fietsroutes
- Belangrijkste autoverbinding
- Randstadrail metrohalte Rodenrijs

Infopunt en wilde-bloementuin De Melkschuur

- Info- , demo- educatiepunt
- Vrijwilligersshonk
- Entree en korte tussenstop recreant



Vrijwilligers

- Infopunt
- Beheer
- Klankbord



Natuurmonumenten de stad in

- vgl andere natuur-bij-de-stad projecten / experimenteren
- samenwerking Natuurmuseum Rotterdam (ook voor ZW Delta, tentoonstelling)
- samenwerking met Nederlands Fotomuseum (tentoonstelling en Instawalk)
- deelname Natuurfilmfestival (WFFR)
- Polderpad-actie stationsplein
- Oerrr natuurfestival in Het Park



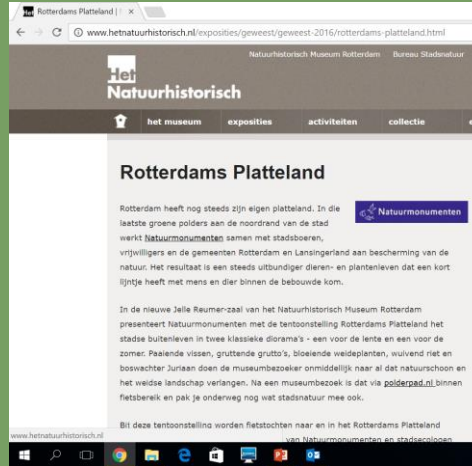
Natuurmonumenten in de stad

- Impressie



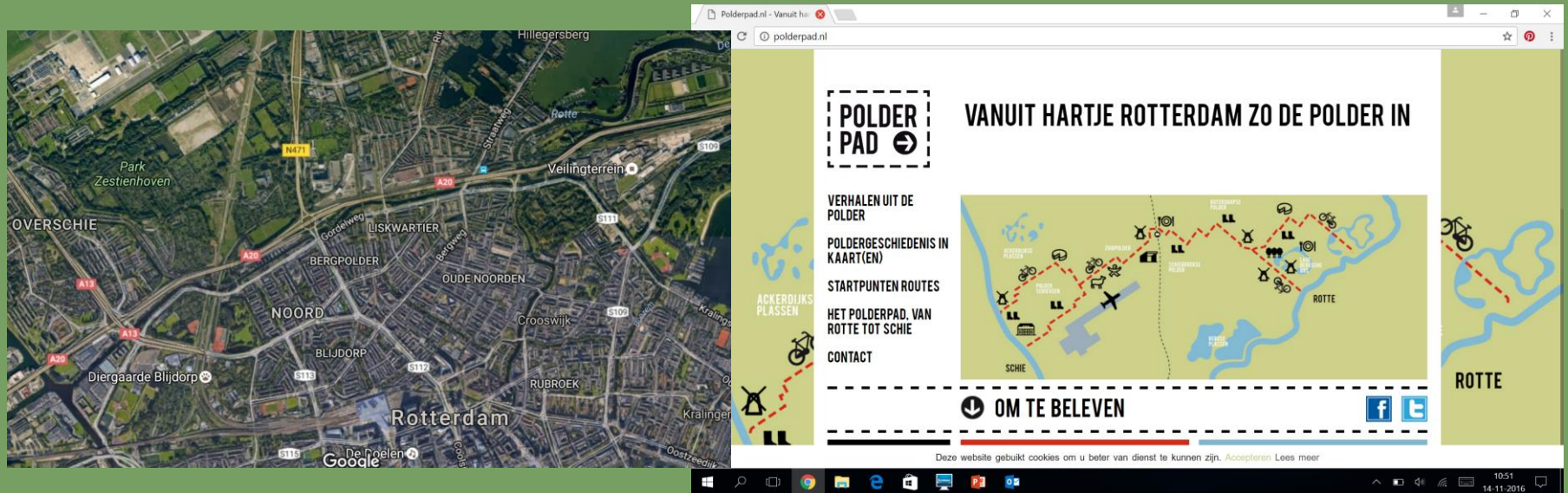
**NIUWSGIERIG NAAR
WAT ROTTERDAM TE BIJDEN HEEFT
OP HET GEBIED VAN NATUUR?**

**GA DAN MEE OP DE
NATUUR INSTAWALK ZATERDAG 13 AUGUSTUS
IN SAMENWERKING MET NATUURMONUMENTEN**



Groene verbindingen

- Wandel- en fietsroutes en –excursies (routeapp; polderpad)
- Groene verbinding voor mens, plant & dier (verbindingszone)



The image shows a composite of two parts. On the left is a satellite map of Rotterdam, with labels for various districts: OVERSCHIE, NOORD, Blijdorp, Oude Noorden, and Rubroek. It also shows landmarks like Park Zestienhoven and the A20 highway. On the right is a screenshot of the website 'polderpad.nl'. The website header reads 'POLDER PAD' and 'VANUIT HARTJE ROTTERDAM ZO DE POLDER IN'. Below this is a menu with items: 'VERHALEN UIT DE POLDER', 'POLDERGESCHIEDENIS IN KAART(EN)', 'STARTPUNTEN ROUTES', 'HET POLDERPAD, VAN ROTTE TOT SCHIE', and 'CONTACT'. A central map on the website shows a red dashed line route connecting the city center to the polder area, with icons for a bicycle, a person, and a bird. The website footer includes social media icons for Facebook and Twitter, and a cookie notice: 'Deze website gebruikt cookies om u beter van dienst te kunnen zijn. Accepteren Lees meer'. The system tray at the bottom shows the date 14-11-2016 and time 10:51.

Vragen?

